




**MG A-TYPE & Magnette Owners
Holland**

OPGERICHT 1 OKTOBER 1973.





MG A-TYPE & Magnette Owners
Holland
OPGERICHT 1 OKTOBER 1973.



De MGATO "Bossche Bollen" Toerit



19 Oktober 2014



Deze tocht voert u langs de randen van de stad 's-Hertogenbosch naar de buitengebieden waar bos, heidelandschappen en vergezichten zich laten afwisselen met historische dorpen en rivierhavenstadjes als Heusden. Tenslotte komt u weer binnen de boezem van 's-Hertogenbosch.





**MG A-TYPE & Magnette Owners
Holland**
OPGERICHT 1 OKTOBER 1973.



Start:

Restaurant Boerderij "D'n Herven"
Herven 52-54
5232 NJ 's-Hertogenbosch
073 644 50 58



**d'n
Boerderij**

Wij zijn van maandag 28 juli t/m maandag 11 augustus
gesloten i.v.m. vakantie.

Gesloten vanaf
28 juli t/m
11 augustus

Organisatoren: Leo & Diny Louvet

Hulp of pech: Tel. 06 51587873 / 06 51714704

Zet uw dagteller op nul en noteer uw km of mijlen stand in onderstaande tabel

Belangrijke ritaanwijzingen:

- Straatnaamborden kunnen zowel links als rechts van de route voorkomen.
- Andere aanwijzingen staan altijd rechts, tenzij -L- is vermeld.
- De antwoorden op de vragen, tenzij anders is vermeld, moeten gezocht worden aan de rechterkant van de weg en zijn vanuit de auto zichtbaar.
- Indicatie eindtijd; uiterlijk 16.00 uur, waarna aansluitend prijsuitreiking en gezellige nazit

Afkortingen en symbolen:

RA Rechtsaf, **LA** Linksaf, **RD** Rechtdoor, **VRK** Voorrangskruising, **WV** Weg vervolgen, -----> Weg vervolgen en gaat over in

	Totaal Afstand km	Tussen Afstand km	Situatie	Informatie ----> Weg vervolgen en gaat over in - RA Rechtsaf - LA Linksaf = RD Rechtdoor WV Wegvervolgen	Totaal afstand miles	Tussen Afstand miles
1	0.0	0,00	P	START Boerderij "D'n Herven" KM-Mijlen Teller op nul ! Bij het verkeersbord voor de kruising	0,00	0,00
2	Start					



**MG A-TYPE & Midget Owners
Holland**
OPGERICHT 1 OKTOBER 1973.



	Totaal Afstand km	Tussen Afstand km	Situatie	Informatie ----> Weg vervolgen en gaat over in - RA Rechtsaf - LA Linksaf = RD Rechtdoor WV Wegvervolgen	Totaal afstand miles	Tussen Afstand miles
3	0,01	0,01		Vanaf de parkeerplaats linksaf LA Bruistensingel volgen	0,01	
				U passeert 7x stoplichten Weg vervolgen die overgaat in; Gobbendoncklaan ---> Lage Landstraat --->		
4	1,90	1,89		Merwedelaan Rechtdoor RD	1,18	1,17
5	2,40	0,50		Over kanaalbrug Kanaal; Zuid Willemsvaart Dan Let Op!!	1,49	0,31
6	2,60	0,20		Direct Links aanhouden LA richting Schijndel	1,61	0,12
7	2,70	0,10		Daarna direct rechtsaf RA Van Veldekekade die overgaat in ---> De Gestelseweg	1,67	0,06
8	2,90	0,20		Bij Campina melkfabriek linksaf LA Pieter Langedijksingel ---> Poeldonkweg	1,80	0,12
9	4,70	1,80		Rechtsaf RA Bosscheweg Feitelijk weg vervolgen	2,91	1,12
10	5,30	0,60		Rechtsaf RA Kloosterstaat	3,29	0,37
11	6,10	0,80		Tweede weg Linksaf LA Horziksestraat	3,78	0,50



MG A-TYPE & Magnette Owners

Holland

OPGERICHT 1 OKTOBER 1973.





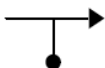
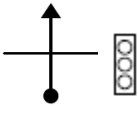




	Totaal Afstand km	Tussen Afstand km	Situatie	Informatie ----> Weg vervolgen en gaat over in - RA Rechtsaf - LA Linksaf = RD Rechtdoor WV Wegvervolgen	Totaal afstand miles	Tussen Afstand miles
12	7,20	1,10		Rechtdoor RD Horziksestraat	4,46	0,68
13	8,10	0,90		Rechtdoor RD Brandsestraat	5,02	0,56
14	8,90	0,80		Rechtsaf RA Richting St. Michielsgestel Hoogstraat	5,52	0,50
15	9,20	0,30		Vervolg Hoogstraat ---> St Michielsgestelstraat	5,70	0,19
16	10,00	0,80		Linksaf LA Nieuwsstraat Richting Boxtel	6,20	0,50
17	11,00	1,00		Rechtsaf RA Richting Vught - Esch Schijndelseweg ---> Esscheweg	6,82	0,62
18	11,20	0,20		Rechtdoor RD ---> Esscheweg Richting Boxtel	6,94	0,12
19	14,10	2,90		Rechtdoor RD Bosscheweg	8,74	1,80
20	15,00	0,90		Rechtsaf RA Esscheweg --->	9,30	0,56
21	16,70	1,70		Weg vervolgen WV Spoorlijn over Runsdijk	10,35	1,05



**MG A-TYPE & Midget Owners
Holland**
OPGERICHT 1 OKTOBER 1973.



	Totaal Afstand km	Tussen Afstand km	Situatie	Informatie ----> Weg vervolgen en gaat over in - RA Rechtsaf - LA Linksaf = RD Rechtdoor WV Wegvervolgen	Totaal afstand miles	Tussen Afstand miles
22	17,60	0,90		Rechts RA Richting Helvoirt Marktplein ---> Haarenseweg	10.91	0,56
23	17,70	0,10		Weg feitelijk vervolgen Haarenseweg	10.97	0,06
24	18,60	0,90		Linksaf LA Haarenseweg ----> Belversestraat	11,53	0,56
25	19,90	1,30		Rechtsaf RA Richting Helvoirt - Tilburg Heesakker ---> Groenstraat -- ----> Roonsestraat	12,34	0,81
26	22,50	2,60		Linksaf RA Richting Helvoirt - Tilburg - 's-Hertogenbosch Helvoirtseweg	13,95	1,61
27	24,40	1,90		Rechtdoor RD N65 oversteken Richting Helvoirt Torenstraat ----> Spoorlijn oversteken Helvoirtsestraat ----> Nieuwkuijkseweg	15,13	1,18
28	28,50	4,10		Linksaf LA Richting "Duinoord" Distelberg ---> Magrietweg	17,67	2,54
29	30,90	2,40		Let op; RA - 150 mtr Grindweg naar Pannenkoekenhuis "Helvoirtse Heide"	19,16	1,49



	Totaal Afstand km	Tussen Afstand km	Situatie	Informatie ----> Weg vervolgen en gaat over in - RA Rechtsaf - LA Linksaf = RD Rechtdoor WV Wegvervolgen	Totaal afstand miles	Tussen Afstand miles
30	Restaurant - Pannenkoekhuis "Helvoirtse Heide" Magrietweg 9 5268 LW Helvoirt Tel. 0411-607056 info@helvoirtseheide.nl www.helvoirtseheide.nl					
	Uit te voeren "Speedy Opdracht" gedurende de lunch: 1- U voelt en herkent een? Antwoord: 2- Hoe heet dit natuurgebied? Antwoord:					
31				Na een mogelijke lunch of versnapering. Dezelfde weg terug en RA weg weer vervolgen Magrietweg		
32	33,80	2,90		Rechtsaf RA Duinweg	20,96	1,80
33	36,80	3,00		Let op!! RA direct voorbij tuincentrum Richting Hoveniersbedrijf van Oorschot Zwaluwmoersdreef -----> Kooiweg	22,82	1,86
34	37,30	0,50		RA weg vervolgen Kooiweg	23,13	0,31
35	37,40	0,10		RA rechts aanhouden - weg vervolgen Kooiweg	23,19	0,06



**MG A-TYPE & Magnette Owners
Holland**

OPGERICHT 1 OKTOBER 1973.



	Totaal Afstand km	Tussen Afstand km	Situatie	Informatie ----> Weg vervolgen en gaat over in - RA Rechtsaf - LA Linksaf = RD Rechtdoor WV Wegvervolgen	Totaal afstand miles	Tussen Afstand miles
36	37,90	0,50		LA weg vervolgen ---> De Zeeg	23,50	0,31
37	39,50	1,60		LA Richting Nieuwkuijk Nieuwkuijkseweg U passeert een Graanmolen met horeca gelegenheid	24,49	0,99
38	40,70	1,20		RA Richting Vlijmen - 's- Hertogenbosch Nieuwkuijksestraat	25,23	0,74
39	41,20	0,50		Let op! u kruist een voorrangsweg Weg vervolgen Nieuwkuijksestraat	25,54	0,31
40	41,80	0,60		LA kort stukje weg naar rotonde Jonckheer de la Courtstraat	25,92	0,37
41	41,90	0,10		RD 3e afslag op rotonde = RD	25,98	0,06
42	42,00	0,10		Onder viaduct door direct LA Richting Heusden - Haarsteeg	26,04	0,06
43	42,20	0,20		RA Richting Haarsteeg Ab van Engelenlaan	26,16	0,12
44	43,10	0,90		RD Weg vervolgen Ab van Engelenlaan	26,72	0,56



MG A-TYPE & Magnette Owners

Holland

OPGERICHT 1 OKTOBER 1973.



	Totaal Afstand km	Tussen Afstand km	Situatie	Informatie ----> Weg vervolgen en gaat over in - RA Rechtsaf - LA Linksaf = RD Rechtdoor WV Wegvervolgen	Totaal afstand miles	Tussen Afstand miles
45	43,70	0,60		LA 3de afslag nemen op de rotonde De Hoeven	27,09	0,37
46	45,10	1,40		Let op; RA voor de bocht, kleine zijweg!! Het Zand	27,96	0,87
47	45,50	0,40		RA Het Zand	28,21	0,25
48	46,90	1,40		LA Pas op drukke weg! Heusdenseweg	29,08	0,87
49	48,50	1,60		LA Zeggegelaarseweg, deze weg vervolgen	30,07	0,99
50	49,80	1,30		RA Watersteeg ----> van Cuijkstraat	30,88	0,81
51	50,50	0,70		Let op; LA maar direct weer rechts de doorgaande weg vervolgen Herptseweg	31,31	0,43
52	51,50	1,00		RA Aanhouden richting Waalwijk Herptseweg	31,93	0,62
53	51,90	0,40		RA Steenweg	32,18	0,25
54	52,00	0,10		RA aanhouden en Steenweg volgen	32,24	0,06
55	52,50	0,50		LA Richting centrum Heusden Oudheusdensestraat	32,55	0,31




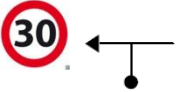



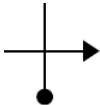


MG A-TYPE & Magnette Owners

Holland

OPGERICHT 1 OKTOBER 1973.



	Totaal Afstand km	Tussen Afstand km	Situatie	Informatie ----> Weg vervolgen en gaat over in - RA Rechtsaf - LA Linksaf = RD Rechtdoor WV Wegvervolgen	Totaal afstand miles	Tussen Afstand miles
56	52,80	0,30		Nu even goed opletten!! Parkeerterrein oprijden en doorrijden tot Stadsherberg Karelkje (Binghtplein) Dan LA over P terrein en na 50mtr doorrijden dan direct ----->	32,74	0,19
57	52,85	0,05		RA de Wijksestraat inrijden en deze weg in stadje vervolgen	32,77	0,03
58	53,10	0,25		RA Drietrompetterstraat	32,92	0,16
59	53,15	0,05		LA pleintje aan rechterzijde oprijden Vismarkt	32,95	0,03
60	53,20	0,05		Einde Vismarkt bij haventje RA Nieuwstraat inrijden	32,98	0,03
61	53,30	0,10		RA Richting centrum Botermarkt	33,05	0,05
62	53,40	0,10		LA Voor Tourist Info Pelsestraat	33,11	0,06
63	53,60	0,20		Over het bruggetje LA Demer Weg vervolgen langs kanaaltje	33,23	0,12
64	53,80	0,20		RA Richting Herpt Herptsestraat	33,56	0,12



**MG A-TYPE & Magnette Owners
Holland**
OPGERICHT 1 OKTOBER 1973.



	Totaal Afstand km	Tussen Afstand km	Situatie	Informatie ----> Weg vervolgen en gaat over in - RA Rechtsaf - LA Linksaf = RD Rechtdoor WV Wegvervolgen	Totaal afstand miles	Tussen Afstand miles
65	55,00	1,20		RD Rotonde weg vervolgen Groenstraat	34,10	0,74
66	56,10	1,10		Op kruising weg vervolgen Groenstraat	34,78	0,68
67	56,80	0,70		LA richting Engelen Rietveldenweg	35,22	0,43
68	57,50	0,70		Op kruising LA dijk oprijden Hoge Maasdijk	35,65	0,43
69	58,00	0,50		Op kruising LA Kerkstraat inrijden	35,96	0,31
70	58,60	0,60		Op kruising RA Lambertusstraat	36,33	0,37
71	61,80	3,20		Let op; LA U rijdt Bokhoven in Sint Corneliusweg	38,32	1,98
72	62,40	0,60		LA op DrieKoningenplein Weg vervolgens ----> Bokhovense Maasdijk	38,69	0,37
73	64,50	2,10		LA Sluisbrug over Herietewaard Weg vervolgen rechts door de bocht	39,99	1,30
74	65,90	1,40		Weg vervolgen over de dijk naar "Greveceur" sluis voorbij rechts weg vervolgen tot aan rotonde dan RA Treurenburg	40,86	0,87



MG A-TYPE & Magnette Owners

Holland

OPGERICHT 1 OKTOBER 1973.



	Totaal Afstand km	Tussen Afstand km	Situatie	Informatie ----> Weg vervolgen en gaat over in - RA Rechtsaf - LA Linksaf = RD Rechtdoor WV Wegvervolgen	Totaal afstand miles	Tussen Afstand miles
75	67,00	1,10		RA Rechtsaf Gemaalweg blijven volgen en deze gaat over in de Empelsedijk Let op: onder viaduct door met smalle weg en scherpe bocht!!	41,54	0,68
76	69,70	2,70		Weg vervolgen Empelsedijk Let op; 30 U rijdt 's-Hertogenbosch binnen	43,21	1,67
77	70,00	0,30		Bij T splitsing RA Orthen	43,40	0,19
78	70,30	0,30		Weg vervolgen u passeert een spoorbaan overgang Orthen	43,59	0,19
79	70,80	0,50		Bij stoplichten rechtdoor St Teunislaan blijven volgen tot aan	43,90	0,31
80	71,70	0,90		Rotonde RA Rompertsebaan	44,45	0,56
81	72,00	0,30		LA Zevenhontseweg	44,64	0,19
82	72,40	0,40		RA Bruistensingel	44,89	0,25
83	72,70	0,30		Doorrijden tot aan Total tankstation LA en uw MG parkeren aan de linkerkant	45,07	0,19



	Totaal Afstand km	Tussen Afstand km	Situatie	Informatie ----> Weg vervolgen en gaat over in - RA Rechtsaf - LA Linksaf = RD Rechtdoor WV Wegvervolgen	Totaal afstand miles	Tussen Afstand miles
84	Totaal gereden afstand km <input type="text"/> KM		Graag de totale afgelegde kilometers of mijlen invullen		Total ridden distance in miles <input type="text"/> Miles	
85	Einde Rit	Einde Rit		U wordt verwacht bij Boerderij D'n Herven Voor de evaluatie-borrel en prijsuitreiking	End of Tour	End of Tour

Vragen opdracht:

Naam bestuurder:

Naam navigator:

Vraag 1:

Wat is de franse benaming voor 's-Hertogenbosch ?

Antwoord 1

Vraag 2:

Noem een bekende schilder uit 's-Hertogenbosch ?

Antwoord 2



Vraag 3:

**Waar staan de letter MG voor?
En wat was de voornaam van de
oprichter van MG**

Antwoord 3

Vraag 4:

**wat is de cilinderinhoud (in liters)
van een MG type Midget ZB-
1500 ?**

Antwoord 4

Vraag 5:

**Hoe oud zijn de stadsrechten van
de stad 's-Hertogenbosch ?**

Antwoord 5

Vraag 6:

**Welke tour is ook gestart in 1996
vanuit 's-Hertogenbosch?**

Antwoord 6

Vraag 7

**Hoe heet 's-Hertogenbosch tijdens
de Carnaval ?**

Antwoord 7

Vraag 8

**Hoeveel spaken heeft een normaal
spaakwiel van een MGA ?
En hoeveel bij een originele Twin Cam ?**

Antwoord 8



Laatste vraag 9

Antwoord 9

Vertaal deze Brabantse tekst van dialect in Nederlands:

Krek wek wou?

Juiste antwoorden bij de vragen								
Vraag	1	2	3	4	5	6	7	8
Antwoord	Bois Le Duc	Jeroen Bosch	Morris Garages William	1,489 ltr 1.489 cc	800 jr	Tour de France	Oeteldonk Tijdens de carnaval	72 spaken geen
Tekstvraag 9	Precies wat ik wilde							

"Speedy" opdracht op lunch locatie		
Nr.	"Speedy" Opdracht	Correctie
1	U voelt en herkent een?	Model van een MGA
2	Hoe heet dit natuurgebied?	De Loonse en Drunense duinen
Opmaken van een soort kijkdoos met hierin een klein schaalmodel van een MGA		

Sponsors MGATO Bossche Bollen toerit		
1	MGATO	150
2	Securicom	100
3	De Hoge C	100
4	Catulus	100
5	Top Gear	100
7	Loco Parts	100
Totaal		650